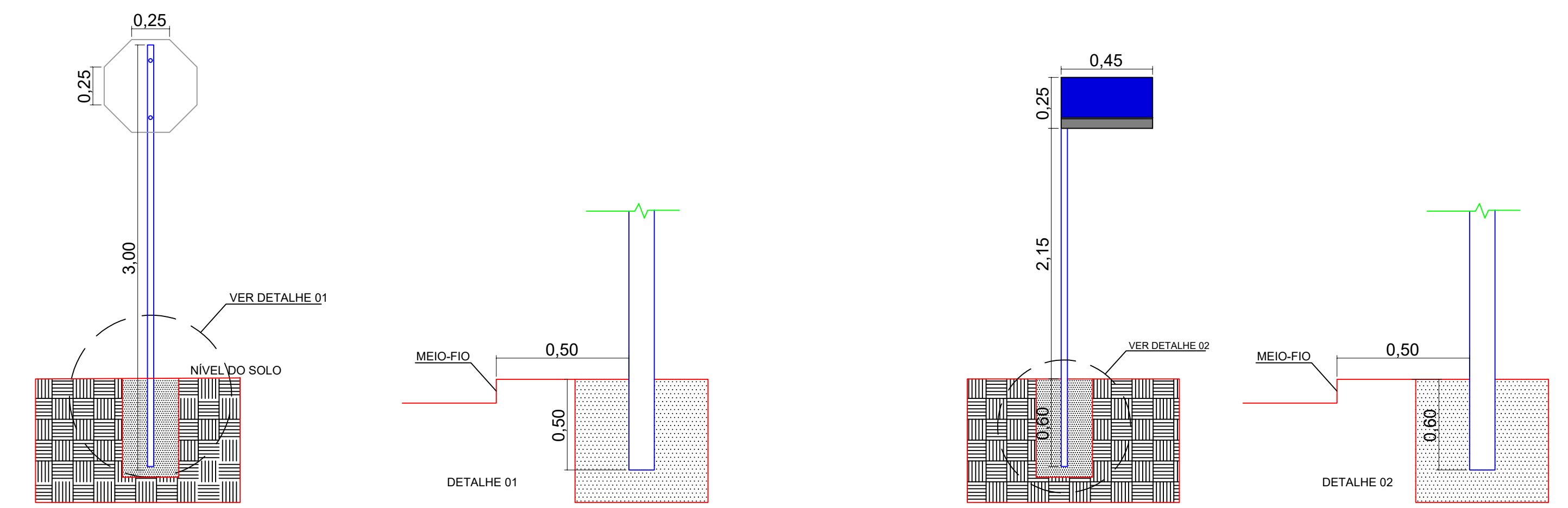
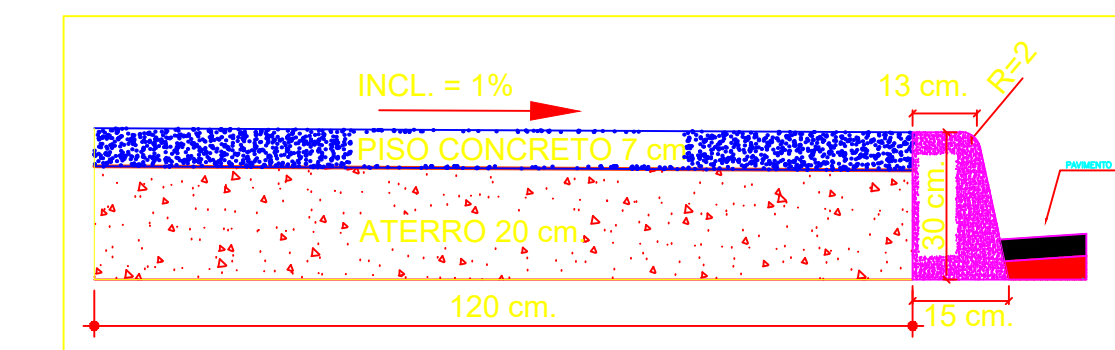


DET. PLACA LOGRADOUROS

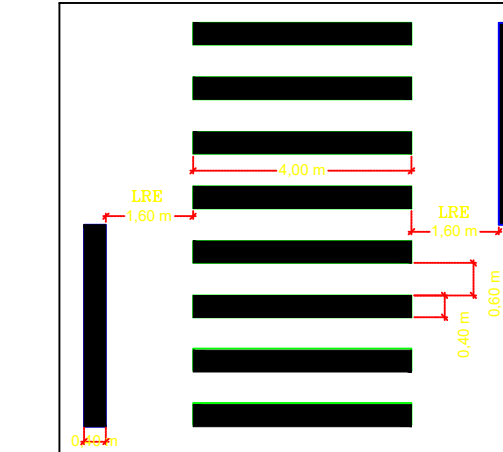


DETALHE 4 - INSTALAÇÃO DE PLACAS
ESC.: 1:400

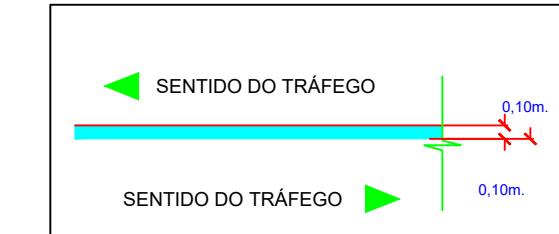
CAÇADA PADRÃO 1,2m. E DETALHE DO MEIO-FIO
S/escala



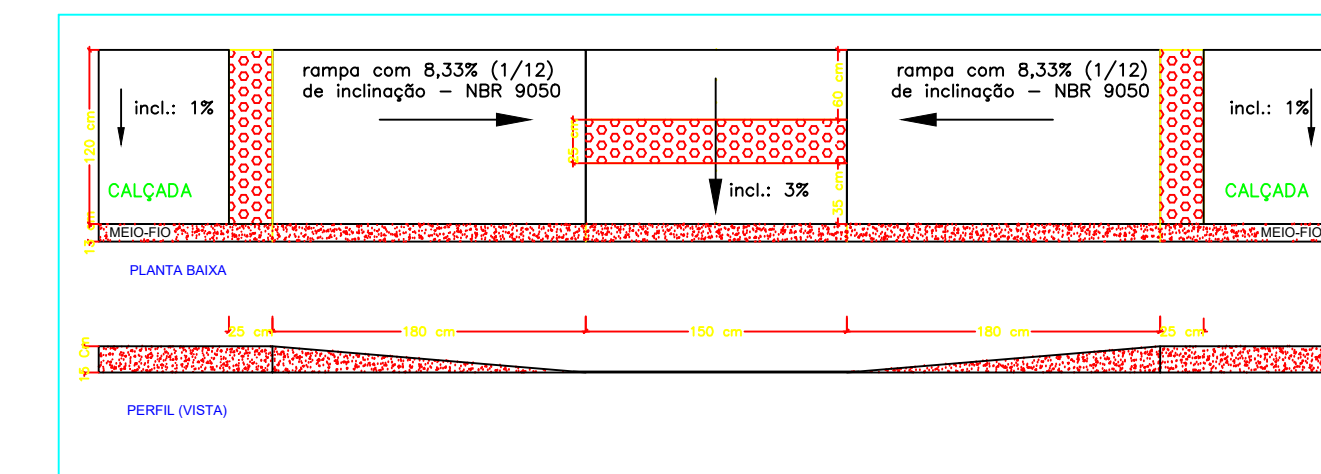
FTP - FAIXA DE TRAVESSIA DE PEDESTRE
ESCALA 1/10



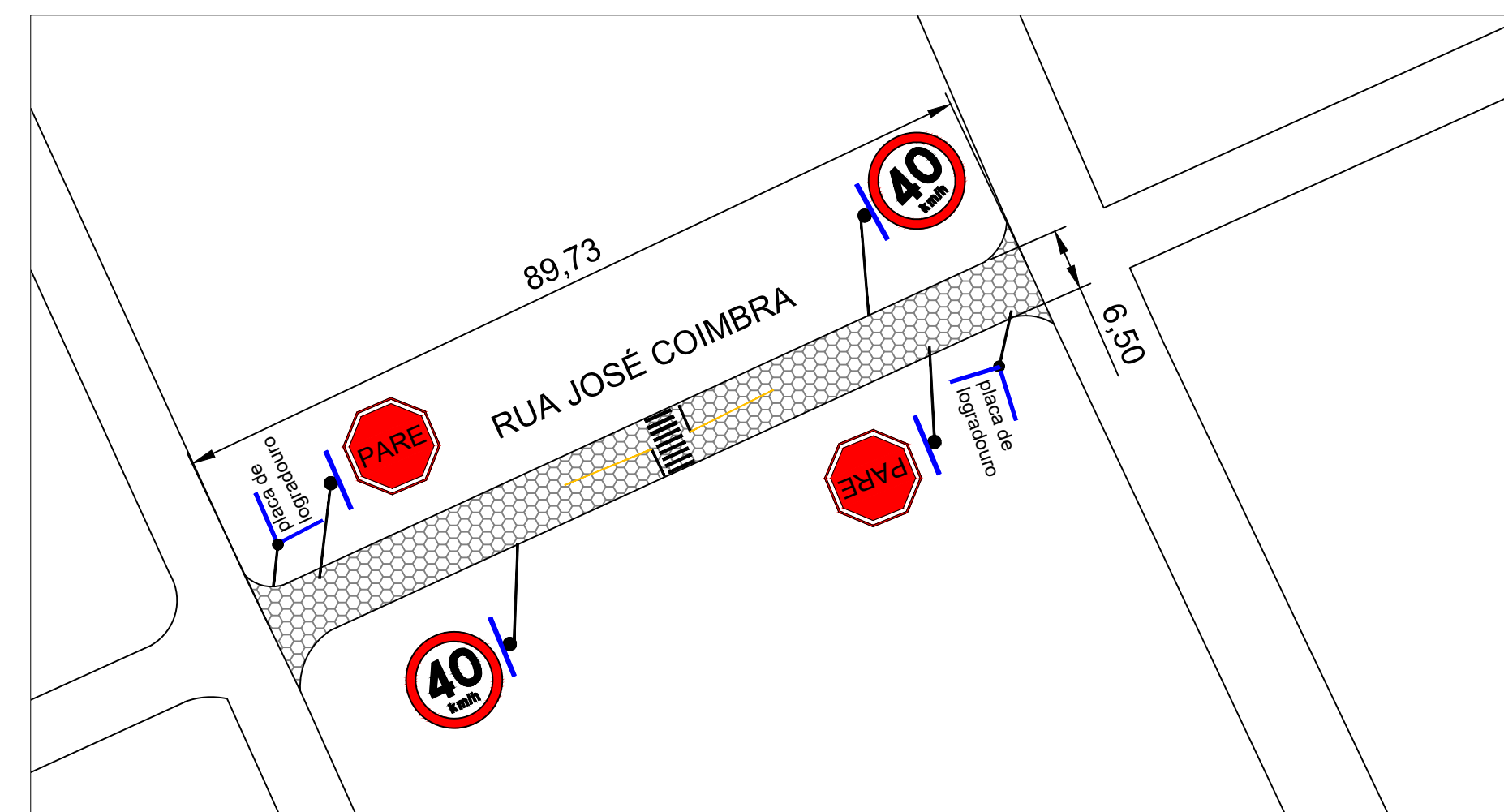
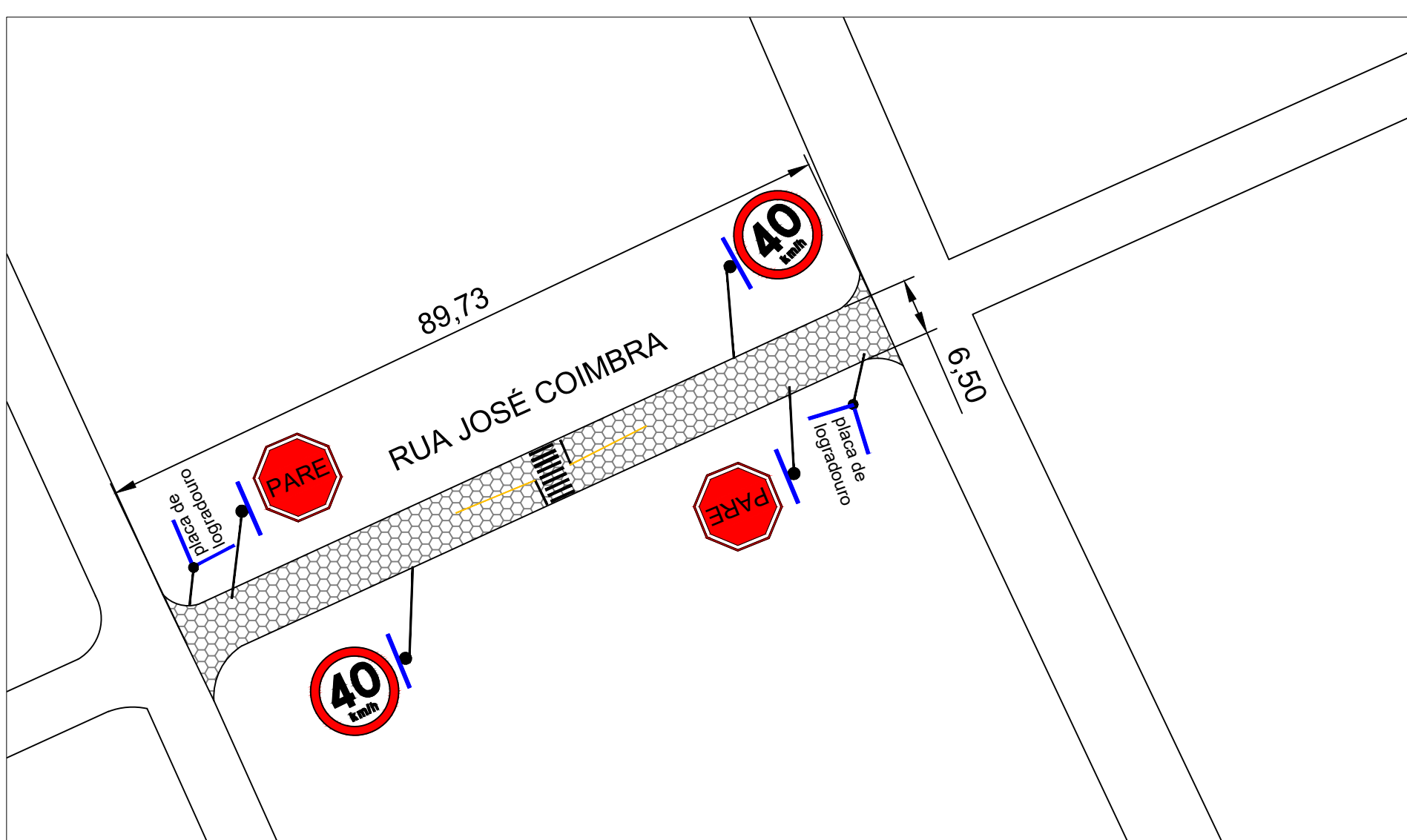
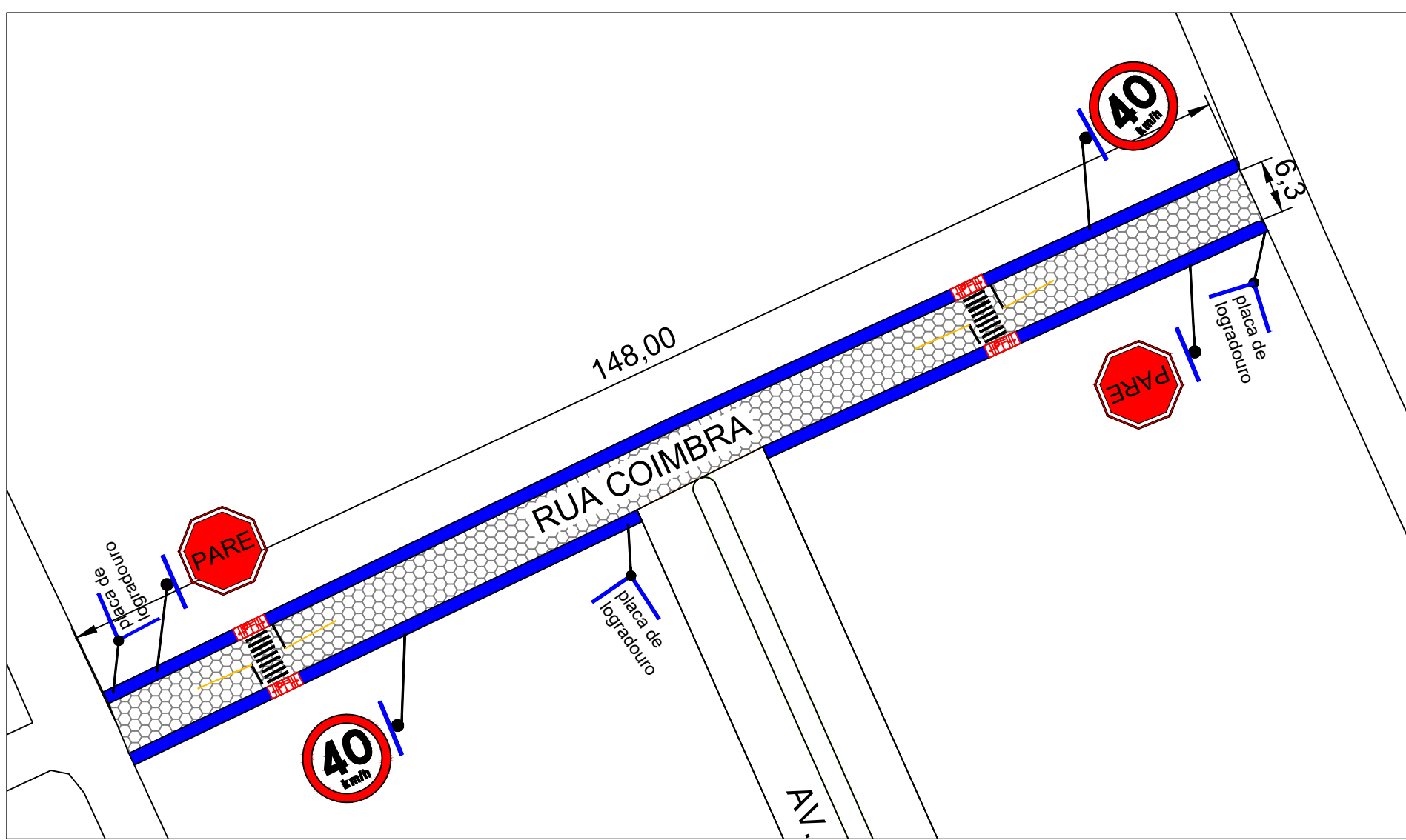
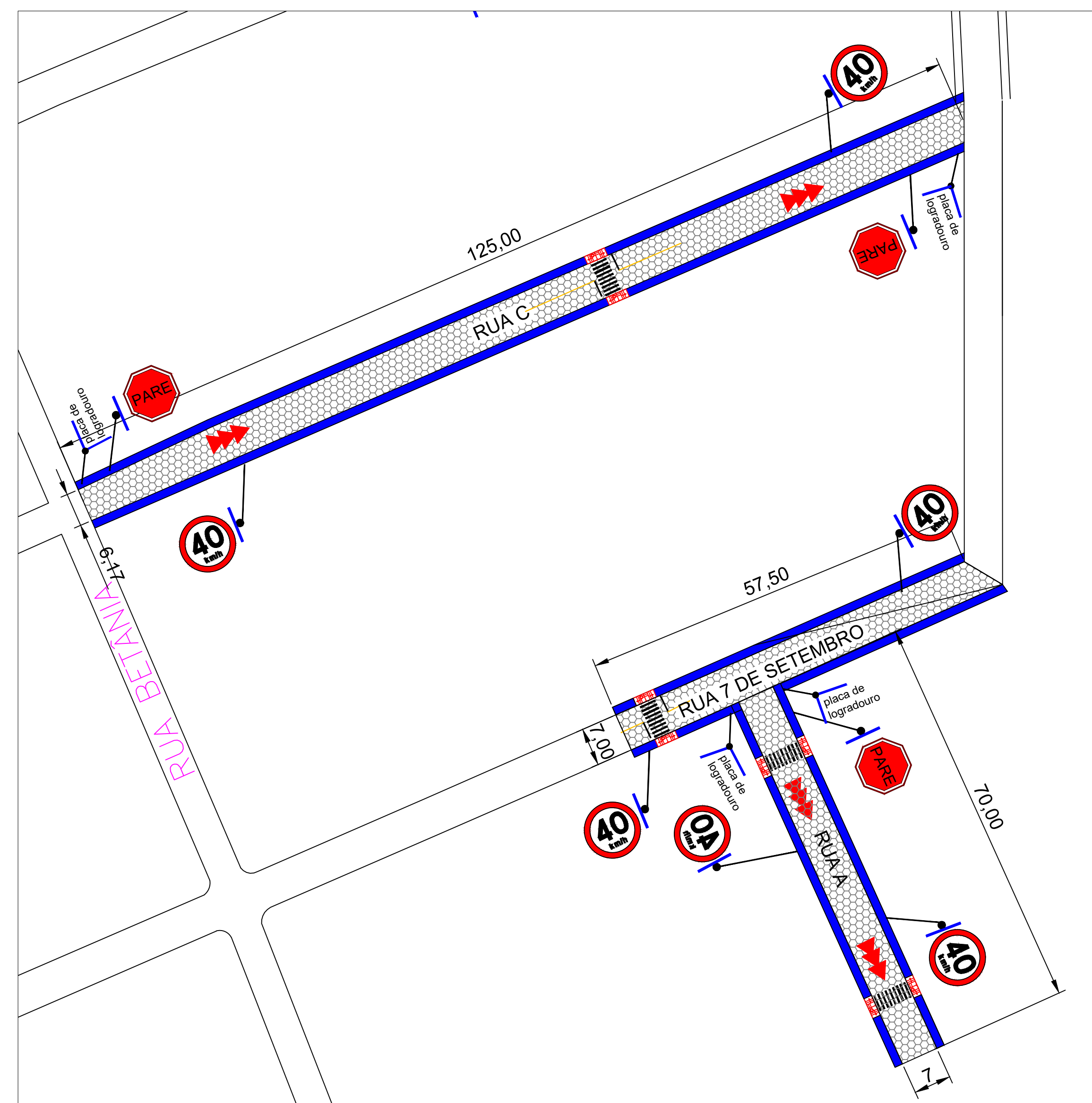
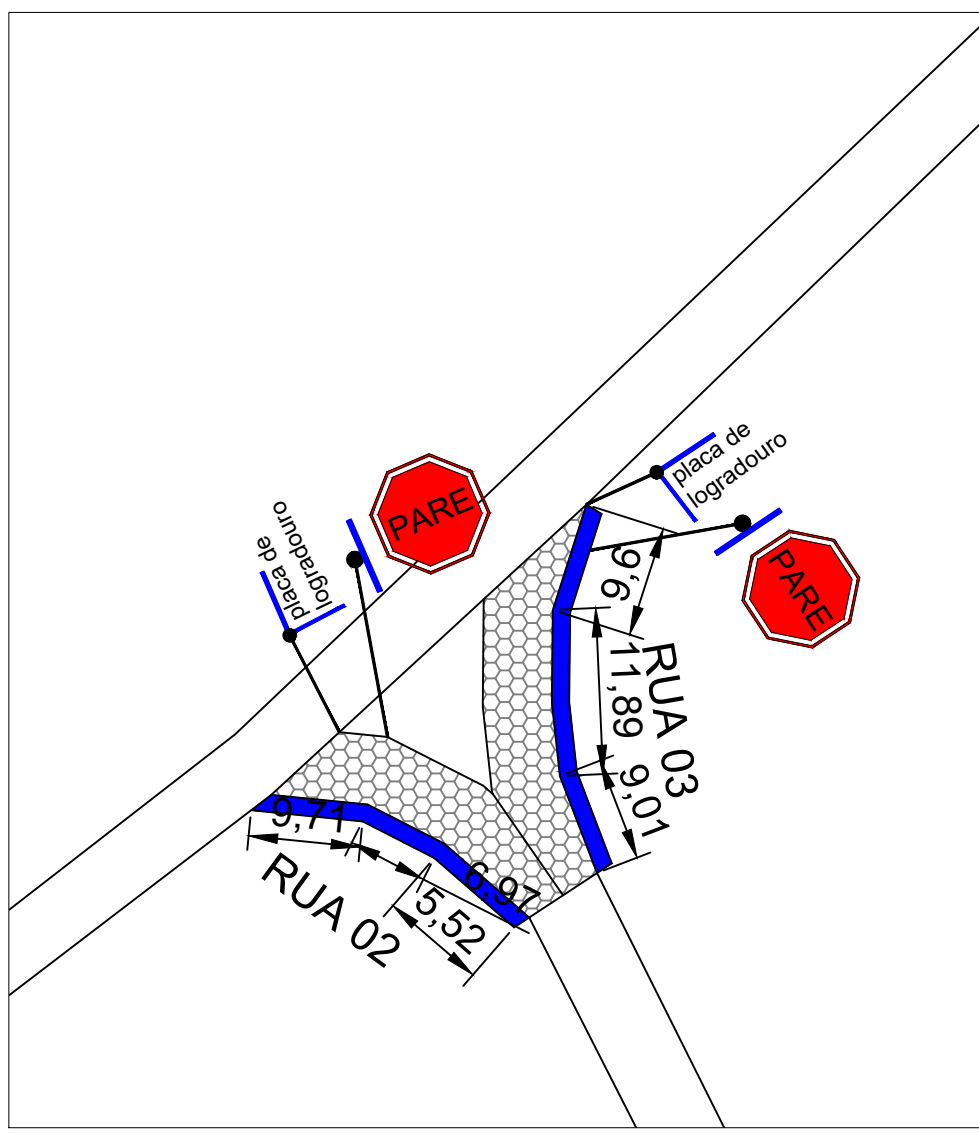
SINALIZAÇÃO HORIZONTAL
FAIXA SIMPLES CONTÍNUA
ESCALA 1/10



ACESSIBILIDADE NA CAÇADA
planta e vista do rebaixamento completo
ESCALA 1/20



LEGENDA	
	R19 - VELOCIDADE MÁXIMA PERMITIDA
	R1 - PARADA OBRIGATORIA
	POSTE METÁLICO DE SINALIZAÇÃO
	POSTE METÁLICO DE IDENTIF. DE RUA
	CAÇADA COM LARGURA 1,20 METROS
	RAMPA DE ACESSIBILIDADE
	SENTIDO DE ESCOAMENTO
	BLOCOS SEXTAVADO
	DETALHAMENTO DO POSTE SEM ESCALA
	POSTE PLACA



PREFEITURA:	BOMBEIRO OU NATURALISTAS:
-------------	---------------------------



PROJETO PAVIMENTAÇÃO Folha: 2/2

OBRA: PAVIMENTAÇÃO EM BLOCOS SEXTAVADO
 PROPRIETÁRIO: PREFEITURA MUNICIPAL DE RIACHINHO
 CADERNICE: 25.063.928/0001-57
 ENDEREÇO: Praça Três Poderes, s/n Riachinho - TO

CONTÉUDO:
 Mapa de localização das Ruas
 Localização da jazida
 localização da Brita
 Perfil Transversal
 Det. do Pavimento

TERRENO: Prefeitura Municipal de Riachinho

ESCALA: Como Indicado
 DESENHO: JONAS ALVES
 DATA:
 Autor: Marcos Oliveira De Silva
 Engenheiro Civil
 Crea 513.286-DTO